


# La Línea del Cabo Norte – Sur

19 marzo  
8 días |  
Regreso 27 marzo  
Precio desde  
**2.773€ pp**

 MS Trollfjord



## Lo que incluye

- Comidas todas incluidas
- Bebidas seleccionadas ilimitadas
- Merenda en el Bar 1893
- Cena de alta cocina en Røst
- Bebidas y cócteles seleccionados ilimitados
- Cena exclusiva con los oficiales del barco
- Hora del té
- Elección de tipo de cabina/suite
- Reposición diaria del minibar
- Servicio de atención diario
- Wi-Fi gratuito
- Degustaciones de comida en cubierta
- Pianista a bordo
- Gimnasio y sauna
- Acceso a nuestro Programa Fotográfico y app
- Crédito a bordo
- Visita exclusiva al puente
- Pack de ropa
- Equipo para actividades al aire libre
- Uso gratuito de prismáticos

## Resumen del crucero

Comenzando en la capital ártica, viajarás hacia el norte para estar en el borde de Europa, el Cabo Norte. Luego, recorrerás hacia el sur la dramática costa de Noruega, desde sus puntos más septentrionales hasta los más meridionales, cruzando el Círculo Ártico. Descubre pueblos vibrantes, puertos históricos y paisajes sobrecogedores iluminados por la magia de la aurora.

## Puerta al Ártico



¡Bienvenido a Tromsø y al inicio de tu viaje!

Antes de acomodarte en tu camarote en [MS Trollfjord](#), tómate tu tiempo para explorar Tromsø. Esta ciudad urbana, situada a 350 km al norte del Círculo Ártico, está llena de vida, con una oferta que va desde modernos restaurantes y cafés hasta boutiques que venden artesanías y productos locales, e incluso alta moda. Puedes visitar el Museo Polar, que narra el legado de la caza y el comercio ártico de la ciudad. Dirígete al centro Polaria, un acuario que alberga una variedad de especies marinas árticas, incluidos focas. Al otro lado del agua desde Polaria, encontrarás la Catedral Ártica, que destaca en el paisaje urbano por su diseño llamativo y su impresionante vitral.

Por la tarde, comenzarás tu viaje, dejando Tromsø atrás para navegar alrededor del punto más septentrional de Europa continental.

## El punto más septentrional



Al llegar temprano por la mañana, tendrás un día completo en Honningsvåg. Tan al norte, los inviernos son largos y las nevadas son abundantes, así que prepárate para disfrutar de un paisaje invernal fantástico y actividades.

Siente la nieve crujir bajo tus raquetas mientras caminas por las llanuras con tu Equipo de Expedición. En excursiones opcionales, podrás intentar la pesca en hielo, una tradición invernal muy apreciada en el extremo norte. Prueba la delicia local, el cangrejo rey, que se captura en las aguas alrededor de Honningsvåg y se sirve durante todo el año.

El punto culminante de cualquier viaje a Honningsvåg es una visita al Cabo Norte, que da al mar de Barents, también disponible como excursión opcional. Este es uno de los lugares más al norte del continente europeo, y como estaremos visitando en invierno, incluso puedes elegir llegar en moto de nieve.

Habiendo alcanzado el punto más septentrional de nuestro viaje, daremos la vuelta y comenzaremos a ir hacia el sur mientras navegamos por la tarde.

## La ciudad de las Luces del Norte




A 70 grados al norte, esta localidad se encuentra muy por encima del Círculo Polar Ártico. La zona es conocida por su excelente visibilidad de las Auroras Boreales, así que ten lista tu cámara.

En una excursión opcional, puedes descubrir más sobre la vida cotidiana en [Alta](#), ver arte rupestre prehistórico y visitar la Catedral de las Auroras Boreales, que alberga una exposición que muestra cómo Alta se convirtió en el epicentro de investigaciones revolucionarias sobre la aurora boreal entre los siglos XIX y XX.

El aumento de la nieve en invierno permite disfrutar de auténticas excursiones árticas, como el trineo tirado por perros. ¡Puedes probar esto sobre ruedas si estás aquí cuando no hay nieve en el suelo! La nieve y el clima de Alta también crean las condiciones perfectas para construir y mantener el Hotel de Hielo. Situado a orillas del río Alta, este es el hotel de hielo más septentrional del mundo.

Alternativamente, únete a tu Equipo de Expedición en una caminata al monte Komsa. Las vistas son hipnotizantes.

## La belleza ártica te espera



**Narvik** se encuentra en una península donde convergen tres hermosos fiordos. Originalmente se desarrolló como un puerto libre de hielo durante todo el año para las minas de mineral de hierro cercanas. Hoy en día, es conocida por su legado de la Segunda Guerra Mundial y como punto de acceso a actividades como esquí, trineos tirados por perros y senderismo.

Conoce el pasado de Narvik en el Museo de la Guerra de Narvik, que cuenta con exposiciones interesantes que dan vida a la importancia estratégica de la ciudad durante la Segunda Guerra Mundial.

Para disfrutar de un panorama impresionante de Narvik, lo mejor es subir en el teleférico hasta Narvikfjellet. En la cima, disfrutarás de vistas asombrosas del pueblo y de los tres fiordos que lo rodean.


## Navega por la ruta costera interior



Después de Narvik, nos dirigimos hacia el sur a lo largo de la encantadora costa noruega. Te sorprenderán las islas azotadas por el viento, las bahías resguardadas y algunos de los fiordos más hermosos del mundo. También está habitada por una amplia variedad de vida salvaje, como los majestuosos Águilas Marinas.

Cuando comenzamos a navegar al norte de la región de Trøndelag en 1893, aún se conocía poco sobre la costa. Sin embargo, a lo largo de los años, nos hemos convertido en expertos en estas aguas. Hoy, somos de los pocos con el conocimiento y la habilidad marítima necesaria para llevarte a través de los numerosos skerries, islotes y fiordos ocultos que caracterizan este tramo de costa.

## Pueblo alpino junto al fiordo



Después de atracar en el centro del pueblo por la mañana, tendrás la oportunidad de explorar Åndalsnes, un pintoresco pueblo costero situado a lo largo del Isfjord, al final del Romsdalsfjord.

Los verdaderos puntos destacados de Åndalsnes son las montañas que se alzan sobre el pueblo. Son la razón por la que este lugar se ha convertido en el destino preferido de Noruega para excursionistas, escaladores, esquiadores y más. La Trollvegg, un acantilado vertical de 1.000 metros en el valle de Romsdalen, también atrae a los amantes de la adrenalina de todo el mundo.

Para disfrutar de las vistas, haz un relajante recorrido en el Teleférico de Romsdal, que te llevará a la cima del monte Nesaksla, a 708 metros sobre el nivel del mar. Allí, disfruta de una vista de 360 grados del majestuoso Romsdalshorn, el centro del pueblo de Åndalsnes abajo, y el río Rauma.

## La hermosa Bergen



Rodeada de siete montañas y el mar, la antigua capital de Bergen es una de las ciudades más pintorescas e históricas de Noruega, además de ser la segunda más grande.

Pasea por el distrito de Bryggen, catalogado por la UNESCO, y descubre sus coloridos muelles de madera que datan del siglo XIV. El famoso mercado de pescado de Bergen también merece una visita. Promete ser un festín para los sentidos con las vistas, sonidos y olores de un abundante y fresco marisco que pueden cocinarse allí mismo para ti.

Una de las atracciones más conocidas de Bergen es el funicular Fløibanen, que te lleva a la cima del monte Fløyen. La cima ofrece una vista maravillosa sobre la ciudad, el fiordo cercano y las demás cumbres circundantes.

## La ciudad de los faros




Pasamos la última tarde de su viaje en [Kristiansand](#), la quinta ciudad más grande de Noruega, situada en el extremo sur del país,

Kristiansand tiene la misión de convertirse en el puerto más sostenible de Europa. Descubra más sobre esta admirable búsqueda en una excursión opcional que incluye una visita a la isla Odderøya.

O sumérgase en el pasado militar de Kristiansand en el siglo XX con una excursión opcional a la Batterie Vara. Originalmente construido como un fuerte alemán en la Segunda Guerra Mundial, alberga el segundo cañón más grande del mundo que se haya montado en tierra.

De regreso en el barco, cerraremos nuestro viaje de manera memorable con una cena de despedida al final del trayecto. Aproveche esta oportunidad para intercambiar momentos destacados en fotos y experiencias con sus compañeros de viaje una última vez.

## La próspera capital de Noruega



Has navegado por The North Cape Line, conociendo las ciudades y pueblos costeros de Noruega hasta llegar a la cima del continente europeo.

Durante el viaje, habrás experimentado el variado clima de Noruega, contemplado majestuosas montañas y fiordos, y quizás hayas mirado maravillado las Auroras Boreales una o varias veces.

Esperamos que atesoras cada uno de los recuerdos que has creado en The North Cape Line. Ven a navegar con nosotros de nuevo pronto, en otro viaje icónico por nuestro espectacular hogar: la costa noruega.